

## BOLLNÄS VÄSTANSJÖ 2:10

**Fastighet/skiften** BOLLNÄS VÄSTANSJÖ 2:10

**Metod** -

**Upprättad av** -

**Utskriven av** -

**Utskriftsdatum** 2025-03-05



- Ägoslag
- Skogsmark - Produktiv
  - Skogsmark - Improduktiv
  - Inäga / Åker
  - Berg / Övrig öppen mark
  - Övrigt
  - Väg

# Sammanställning

**Skannad/Insamlad** 2018-10-22 **Framskrivning** 2025-03-05

Uppskattat virkesförråd, total  
**1 295 m<sup>3</sup>sk**

Uppskattat virkesförråd, medel  
**156 m<sup>3</sup>sk/ha**

Total areal  
**13 ha**

Uppskattad löpande tillväxt  
**37,7 m<sup>3</sup>sk/år**

Uppskattad medelbonitet  
**7,1 m<sup>3</sup>sk/ha/år**

Medelståndortsindex  
**G25**

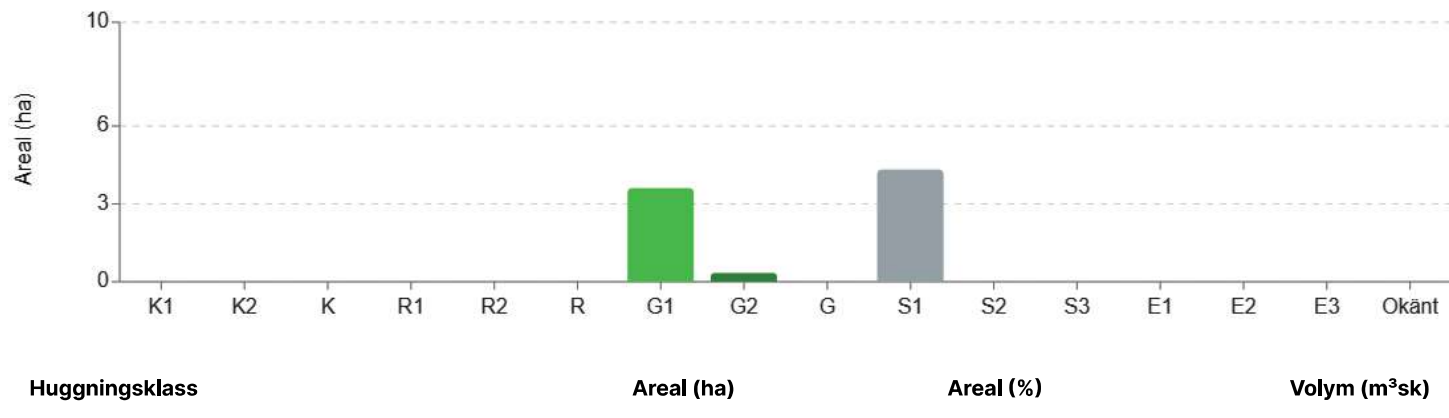
### Arealer

Uppskattad fördelning av olika ägoslag.

Ägoslag	Areal (ha)	Varav skyddad (ha)	Areal (%)
Skogsmark - Produktiv	8	0	64
Skogsmark - Improduktiv	<1	0	<1
Inäga / Åker	4	0	29
Berg / Övrig öppen mark	<1	0	5
Väg	<1	0	<1
Övrigt	<1	0	2
Oklassificerat	<1	-	<1
<b>Total</b>	<b>13</b>	<b>0</b>	<b>100</b>

### Huggningsklasser

Ingen hänsyn till NO och NS.



Huggningsklass	Areal (ha)	Areal (%)	Volym (m <sup>3</sup> sk)
G1	4	44	274
G2	<1	4	38
S1	4	52	982
Okänt	<1	<1	<1


## Uppskattat virkesförråd

Volym



Trädslag	Volym (m <sup>3</sup> sk)	Volym (%)
Tall	519	40
Gran	389	30
Löv	386	30
Okänt	<1	<1
<b>Total</b>	<b>1 295</b>	<b>100</b>

## Målklasser



Målklass	Areal (ha)	Areal (%)
PG	0,0	0,0
PF	0,0	0,0
NS	0,0	0,0
NO	0,0	0,0
Ospecificerad	8,3	100,0

## Slutavverkningsmogen skog

Uppskattad skog som har uppnått lägsta slutavverkningsålder.

Trädslag	Areal (ha)	Volym (m <sup>3</sup> sk)
Tall	2	391
Gran	1	389
Löv	2	240
<b>Total</b>	<b>5</b>	<b>1 020</b>

## Avverkningar

Anmälda och utförda avverkningar hämtade från Skogsstyrelsen.

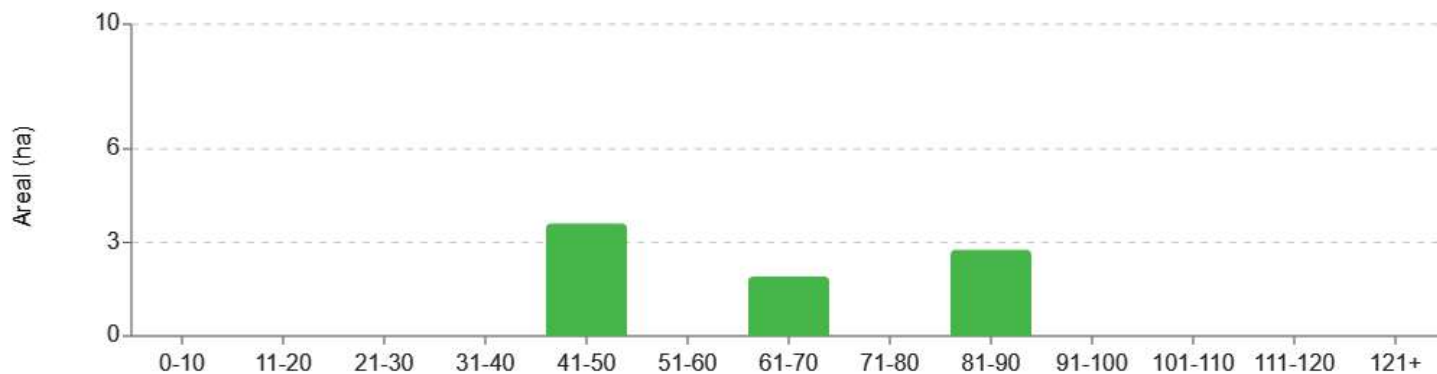
Inga avverkningar.



Uppskattat bundet kol i skogsmark  
**1 054 ton**

## Åldersfördelning

Uppskattad fördelning av åldrar.



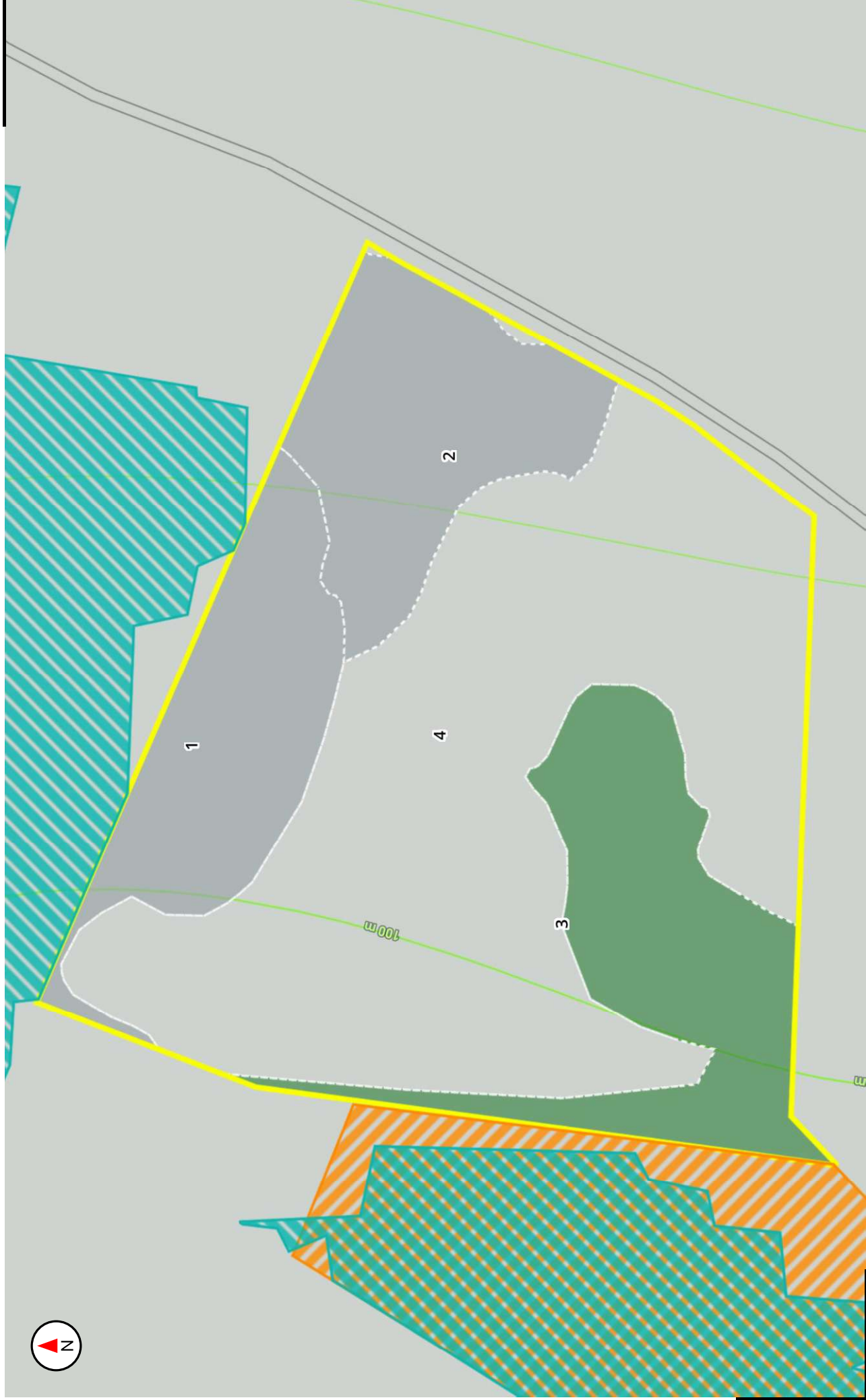
Åldersklass	Areal (ha)	Areal (%)	Volym (m <sup>3</sup> sk)	Volym (%)
0-10	0	0	0	0
11-20	0	0	0	0
21-30	0	0	0	0
31-40	0	0	0	0
41-50	4	44	274	21
51-60	0	0	0	0
61-70	2	23	281	22
71-80	0	0	0	0
81-90	3	33	740	57
91-100	0	0	0	0
101-110	0	0	0	0
111-120	0	0	0	0
121+	0	0	0	0

## Skyddad natur

Notera att arealer för skyddad natur kan överlappa varandra.

Ingen skyddad natur.

# Avdelningar



Huggningsklasser

- S1
- S2
- S3
- S
- R
- K
- E
- Impediment
- G, G1
- G2

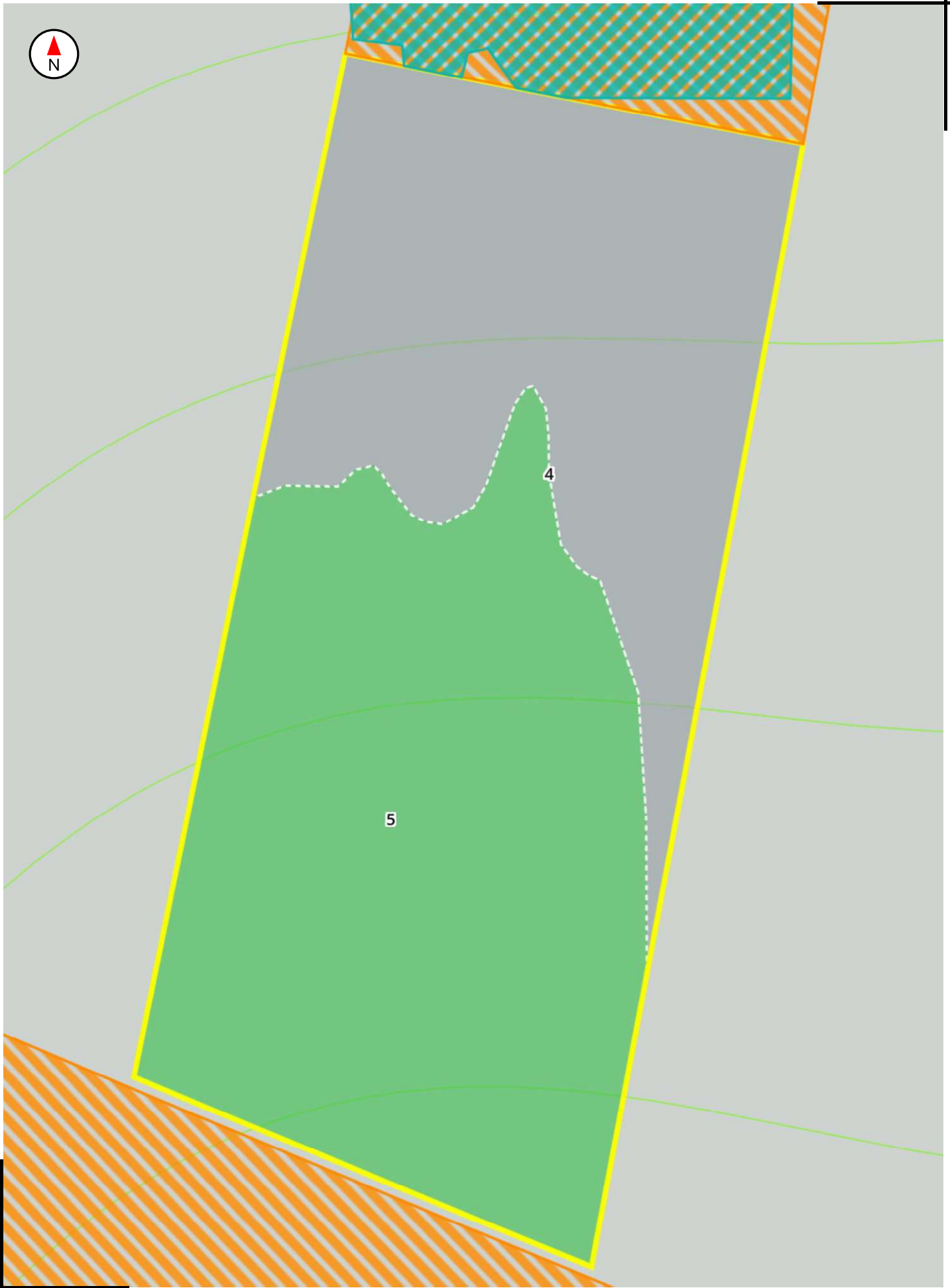


**BOLLNÄS VÄSTANSJÖ 2:10 (1)**

Avd.	Areal (ha)	Ålder (år)	HKL	SI	vf/ha (m <sup>3</sup> sk)	vf (m <sup>3</sup> sk)	Målklass	Trädslag	Medeldiameter (cm)	Medelhöjd (m)	Markfuktighet
1	<1	64	S1	G28	148	116	-	Löv	30	21	Frisk
2	<1	61	S1	G27	160	127	-	Löv	27	20	Frisk - Fuktig
3	1	64	G2	G27	114	38	-	Löv	26	19	Frisk - Fuktig
4	4	88	-	-	49	<1	-	Löv	17	12	Frisk - Fuktig



long 16.454345



long 16.449945

lat 61.154539

Skala 1:1 260

Huggningsklasser S1 S2 S3 G, G1 G2 R K E Impediment

**BOLLNÄS VÄSTANSJÖ 2:10 (2)**

Avd.	Areal (ha)	Ålder (år)	HKL	SI	vf/ha (m <sup>3</sup> sk)	vf (m <sup>3</sup> sk)	Målklass	Trädslag	Medeldiameter (cm)	Medelhöjd (m)	Markfuktighet
4	3	89	S1	G24	269	739	-	Gran	28	22	Frisk
5	4	42	G1	G24	76	274	-	Löv	11	9	Frisk