

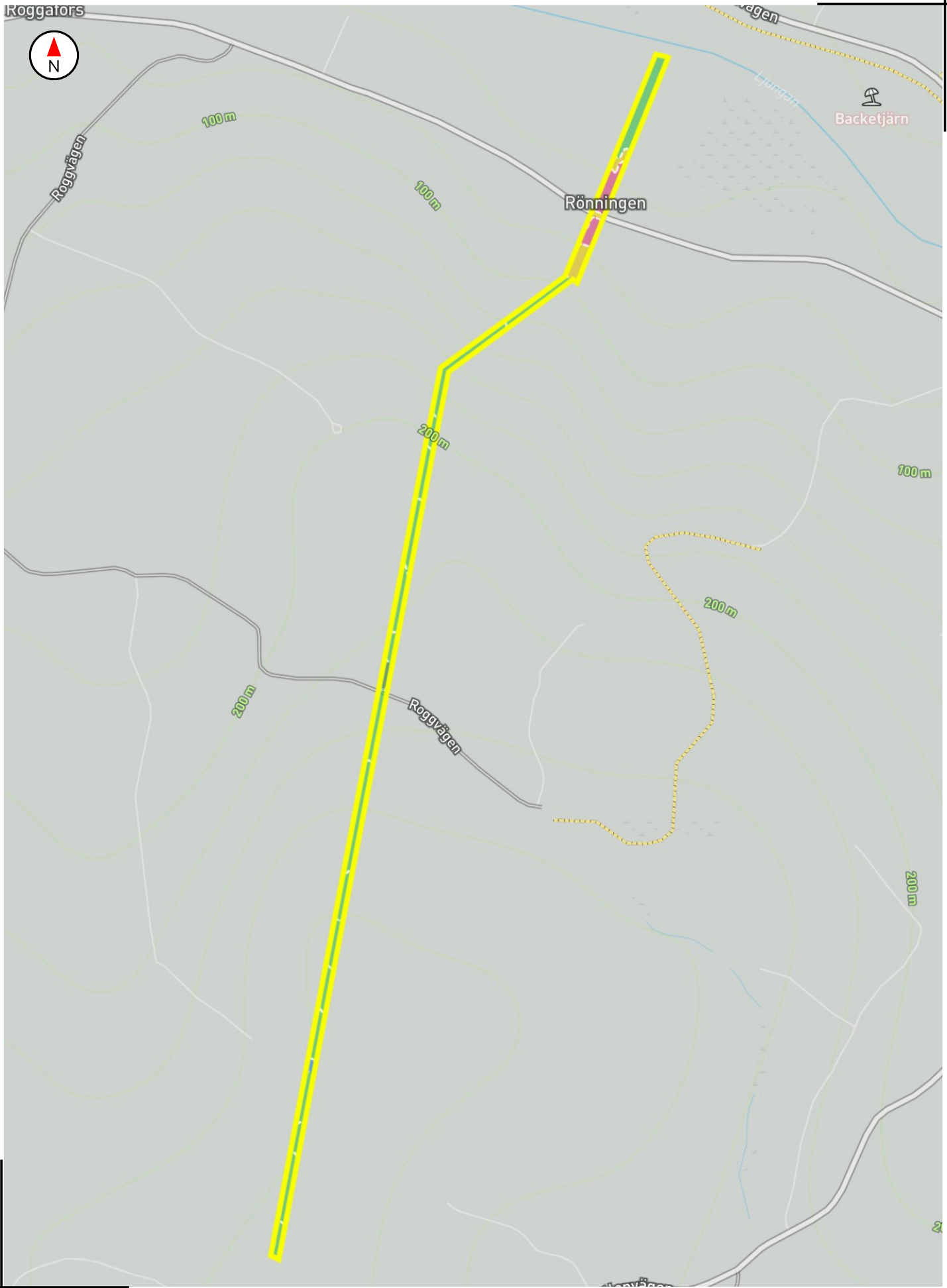
ÅNGE BACKEN 5:21

Fastighet/skiften ÅNGE BACKEN 5:21

Metod -

Utskriftsdatum 2025-09-15

Roggafors



long 16.300386

long 16.243503

lat 62.445807

- Ägoslag**
- Skogsmark - Produktiv
 - Skogsmark - Improduktiv
 - Inäga / Åker
 - Berg / Övrig öppen mark
 - Vatten
 - Övrigt
 - Väg
 - Kraftledning



Sammanställning

Skannad/Insamlad	2019-2020	Framskrivning	2025-09-15
-------------------------	------------------	----------------------	-------------------

 Uppskattat virkesförråd, total 1 688 m³sk	 Uppskattat virkesförråd, medel 177 m³sk/ha	 Total areal 12,0 ha
 Uppskattad löpande tillväxt 95,8 m³sk/år	 Uppskattad medelbonitet 6,1 m³sk/ha/år	 Medelståndortsindex T21/G22

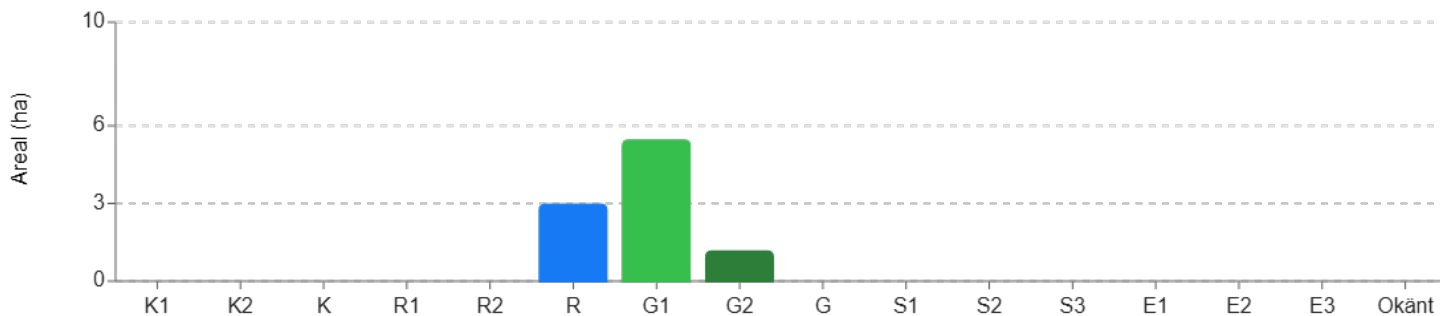
Arealer

Uppskattad fördelning av olika ägoslag.

	Ägoslag	Areal (ha)	Varav skyddad (ha)	Areal (%)
Skogsmark - Produktiv	Skogsmark - Produktiv	9,5	0,0	79,2
Skogsmark - Improduktiv	Skogsmark - Improduktiv	0,2	0,0	1,8
Inäga / Åker	Inäga / Åker	1,0	0,0	8,6
Vatten	Vatten	<0,1	0,0	<0,1
Berg / Övrig öppen mark	Berg / Övrig öppen mark	0,8	0,0	6,4
Kraftledning	Kraftledning	0,1	0,0	0,9
Väg	Väg	<0,1	0,0	0,7
Övrigt	Övrigt	0,3	0,0	2,3
Total		12,0	0,0	100,0

Huggningsklasser

Ingen hänsyn till NO och NS.



Huggningsklass	Areal (ha)	Areal (%)	Volym (m ³ sk)
R	2,9	30,9	127
G1	5,4	57,0	1 159
G2	1,1	12,0	400

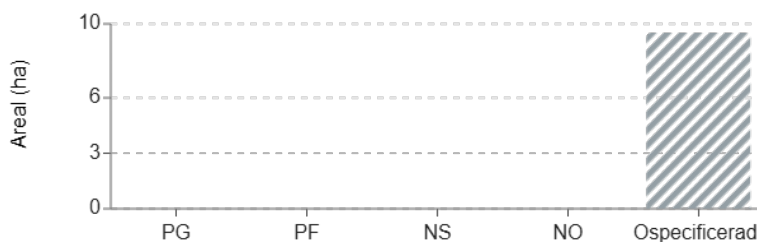
Uppskattat virkesförråd

Volym



Trädslag	Volym (m ³ sk)	Volym (%)
Tall	510	30
Gran	711	42
Löv	464	27
Okänt	2	<1
Total	1 688	100

Målklasser



Målklass	Areal (ha)	Areal (%)
PG	0,0	0,0
PF	0,0	0,0
NS	0,0	0,0
NO	0,0	0,0
Ospecificerad	9,5	100,0

Slutavverkningsmogen skog

Uppskattad skog som har uppnått lägsta slutavverkningsålder.

Trädslag	Areal (ha)	Volym (m ³ sk)
Tall	0,3	105
Gran	0,5	189
Löv	0,3	105
Total	1,1	399



Uppskattat bundet kol i skogsmark
1 252 ton

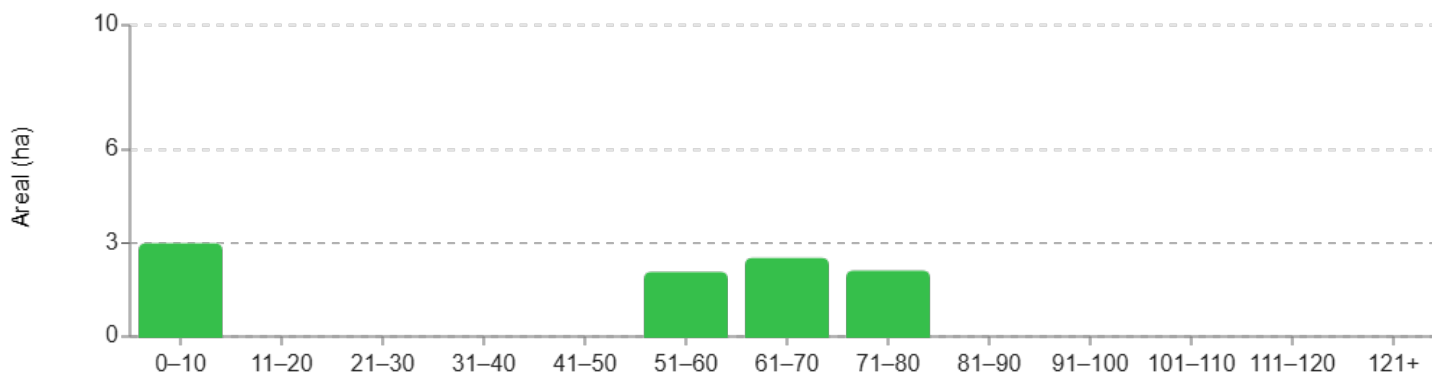
Avverkningar

Anmälda och utförda avverkningar hämtade från Skogsstyrelsen.

År	Anmält	Utfört
2023	0,0 ha	1,0 ha
2022	0,0 ha	0,8 ha
2020	1,0 ha	0,0 ha
2010	Data saknas	1,9 ha

Åldersfördelning

Uppskattad fördelning av åldrar.



Åldersklass	Areal (ha)	Areal (%)	Volym (m ³ sk)	Volym (%)
0-10	2,9	30,9	127	8
11-20	0,0	0,0	0	0
21-30	0,0	0,0	0	0
31-40	0,0	0,0	0	0
41-50	0,0	0,0	0	0
51-60	2,0	21,3	353	21

Åldersklass	Areal (ha)	Areal (%)	Volym (m ³ sk)	Volym (%)
61-70	2,5	26,0	544	32
71-80	2,1	21,7	664	39
81-90	0,0	0,0	0	0
91-100	0,0	0,0	0	0
101-110	0,0	0,0	0	0
111-120	0,0	0,0	0	0
121+	0,0	0,0	0	0

Skyddad natur

Notera att arealer för skyddad natur kan överlappa varandra.

Ingen skyddad natur.

Avdelningar

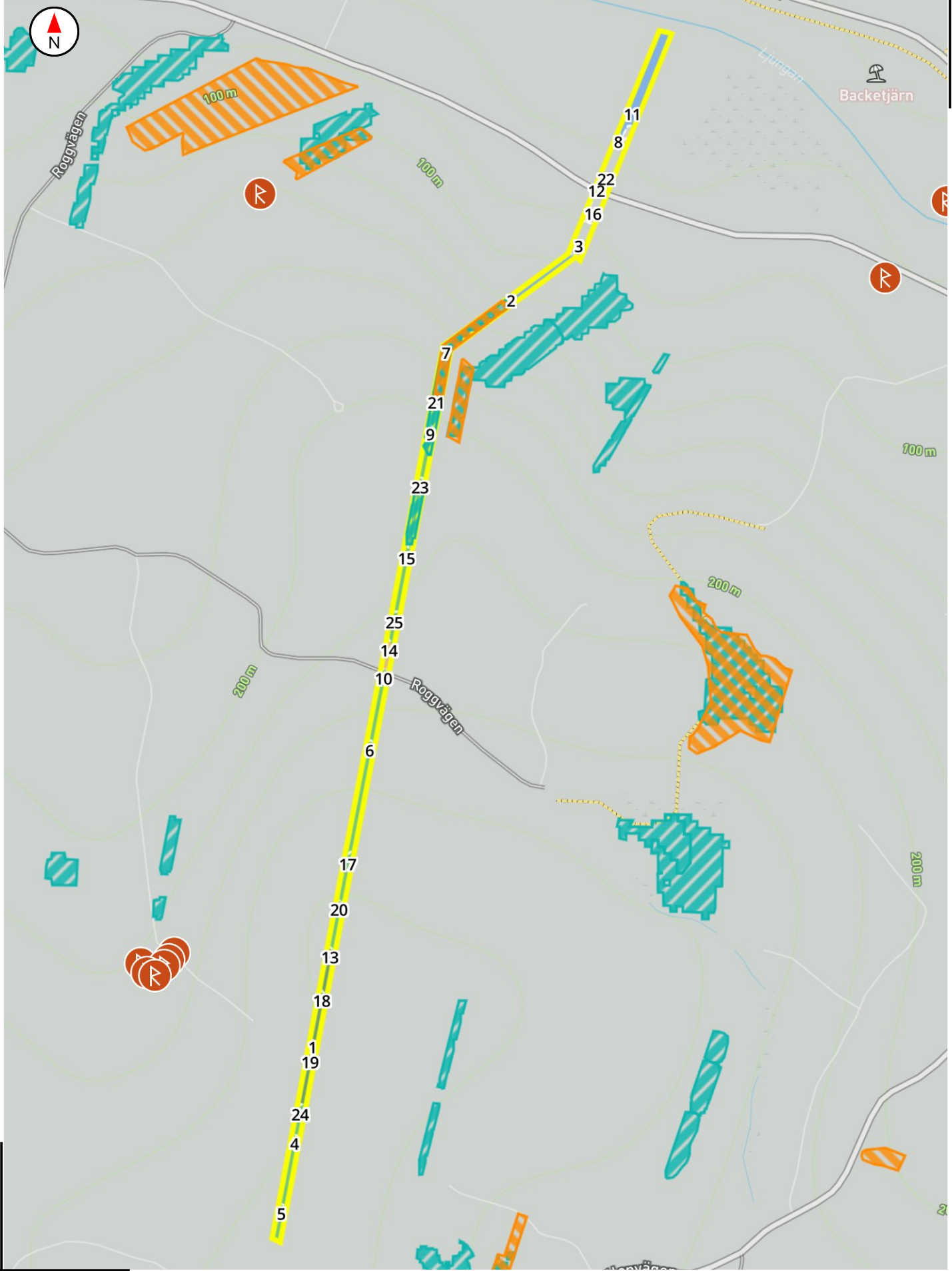
Roggvägen

egen

Lungen

Bucketjärn

long 16.300386



long 16.243503

lat 62.445807

Skala 1:15 603

Huggningsklasser

■ S1	■ S2	■ S3	■ G, G1	■ G2	■ R	■ K	■ E	■ Impediment
------	------	------	---------	------	-----	-----	-----	--------------



ÅNGE BACKEN 5:21 (1)

Avd.	Areal (ha)	Skikt	Ålder (år)	HKL	SI	vf/ha (m ³ sk)	vf (m ³ sk)	Målklass	Trädslag	Medeldiameter (cm)	Medelhöjd (m)	Markfuktighet
2	0,6	Huvudskikt	10	R	-	42	24	-	Gran	7	7	Torr
4	0,6	Huvudskikt	61	G1	G21	159	78	-	Löv	13	12	Fuktig
5	0,3	Huvudskikt	60	G1	G21	209	61	-	Löv	15	14	Fuktig
6	0,9	Huvudskikt	71	G1	G22	283	263	-	Gran	19	17	Torr
7	1,0	Huvudskikt	4	R	G24	64	65	-	Gran	4	3	Torr
9	0,4	Huvudskikt	61	G1	G22	196	86	-	Gran	16	14	Torr
10	0,6	Huvudskikt	59	G1	T21	192	111	-	Tall	16	14	Torr
11	1,4	Huvudskikt	10	R	B22	28	38	-	Löv	6	5	Saknas
13	0,4	Huvudskikt	80	G2	G22	339	122	-	Gran	21	18	Torr
15	0,5	Huvudskikt	56	G1	T21	141	76	-	Tall	16	13	Frisk
17	0,4	Huvudskikt	55	G1	T21	203	81	-	Tall	17	15	Torr
18	0,4	Huvudskikt	80	G2	G23	386	147	-	Gran	20	19	Torr
19	0,4	Huvudskikt	77	G2	G22	330	129	-	Tall	20	18	Torr
20	0,4	Huvudskikt	68	G1	G22	269	105	-	Tall	18	16	Torr
21	0,3	Huvudskikt	65	G1	G23	316	92	-	Gran	18	17	Torr
23	0,6	Huvudskikt	65	G1	G22	207	124	-	Gran	18	15	Frisk - Fuktig
24	0,3	Huvudskikt	61	G1	G22	222	58	-	Tall	16	14	Torr
25	0,3	Huvudskikt	52	G1	T20	104	22	-	Tall	16	12	Torr