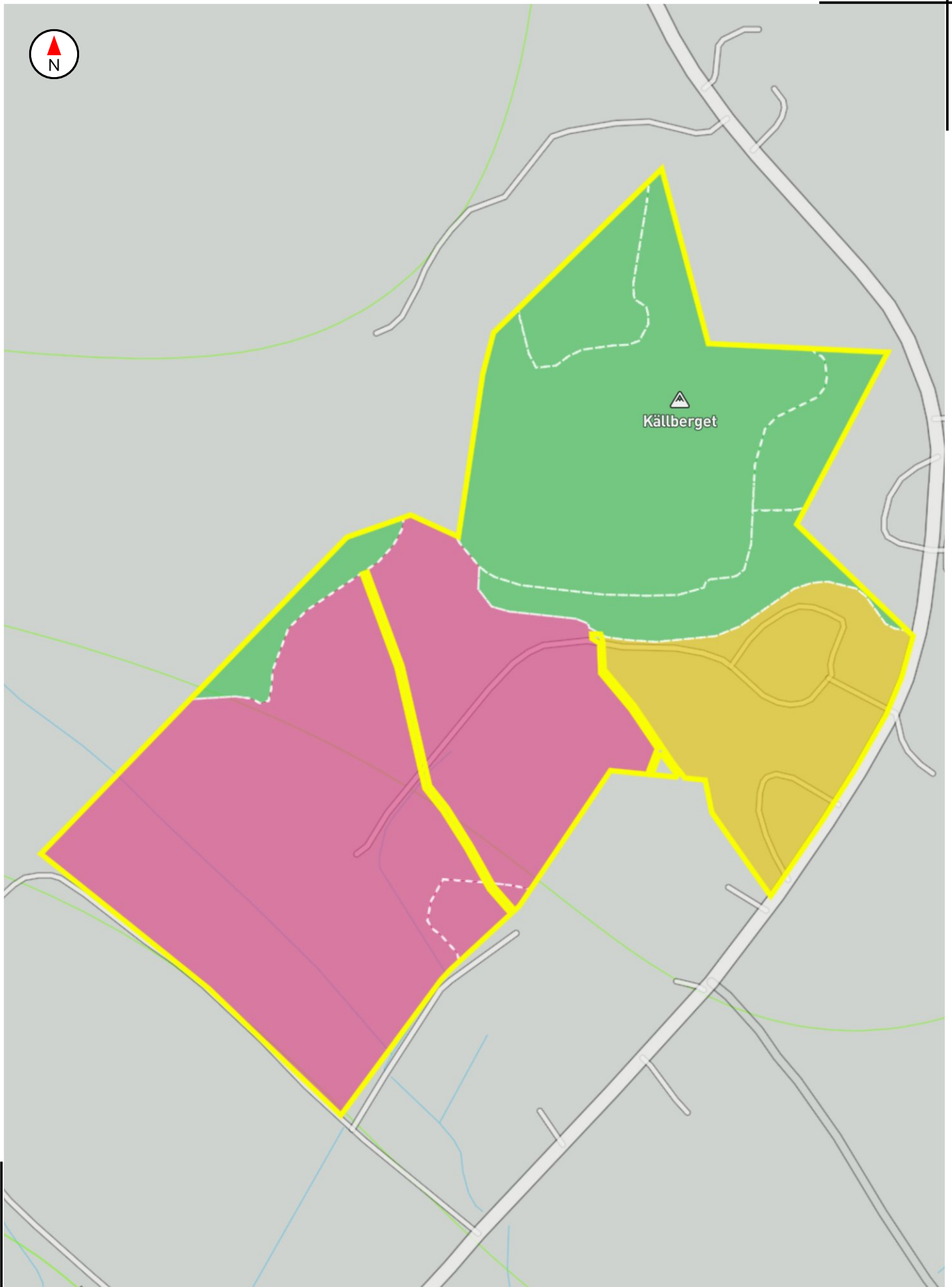


HÄRNÖSAND HÄGGDÅNGERS-BY 3:6

Fastighet/skiften	HÄRNÖSAND HÄGGDÅNGERS-BY 3:6
Metod	-
Upprättad av	-
Utskriven av	-
Utskriftsdatum	2025-03-10



Sammanställning

Skannad/Insamlad

2018-10-04

Framskrivning

2025-03-10

Uppskattat virkesförråd, total
733 m³sk

Uppskattat virkesförråd, medel
223 m³sk/ha

Total areal
11 ha

Uppskattad löpande tillväxt
32,1 m³sk/år

Uppskattad medelbonitet
5,3 m³sk/ha/år

Medelståndortsindex
T21/G24

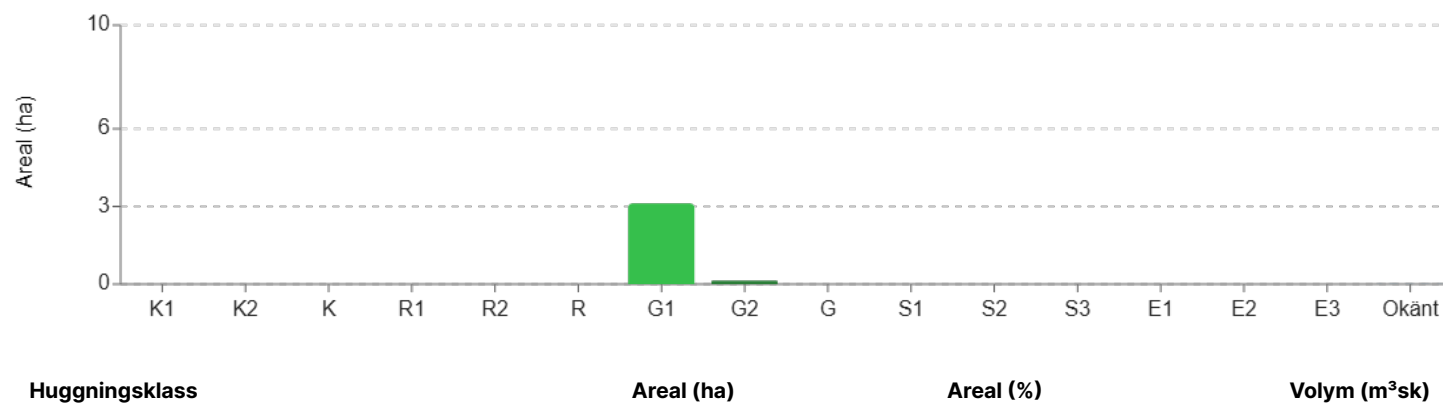
Arealer

Uppskattad fördelning av olika ägoslag.

Ägoslag	Areal (ha)	Varav skyddad (ha)	Areal (%)
Skogsmark - Produktiv	3	0	30
Skogsmark - Improduktiv	<1	0	3
Inäga / Åker	6	0	52
Berg / Övrig öppen mark	1	0	13
Väg	<1	0	<1
Övrigt	<1	0	1
Oklassificerat	<1	-	<1
Total	11	0	100

Huggningsklasser

Ingen hänsyn till NO och NS.



Huggningsklass	Areal (ha)	Areal (%)	Volym (m ³ sk)
G1	3	95	679
G2	<1	4	51
Okänt	<1	<1	3

Uppskattat virkesförråd

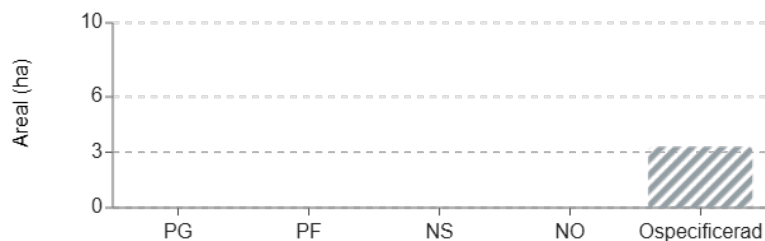
Volym



- Tall
- Gran
- Löv
- Okänt

Trädslag	Volym (m ³ sk)	Volym (%)
Tall	476	65
Gran	122	17
Löv	132	18
Okänt	3	<1
Total	733	100

Målklasser



Målklass	Areal (ha)	Areal (%)
PG	0,0	0,0
PF	0,0	0,0
NS	0,0	0,0
NO	0,0	0,0
Ospecificerad	3,3	100,0

Slutavverkningsmogen skog

Uppskattad skog som har uppnått lägsta slutavverkningsålder.

Trädslag	Areal (ha)	Volym (m ³ sk)
Tall	<1	9
Gran	<1	9
Löv	<1	34
Total	<1	52

Avverkningar

Anmälda och utförda avverkningar hämtade från Skogsstyrelsen.

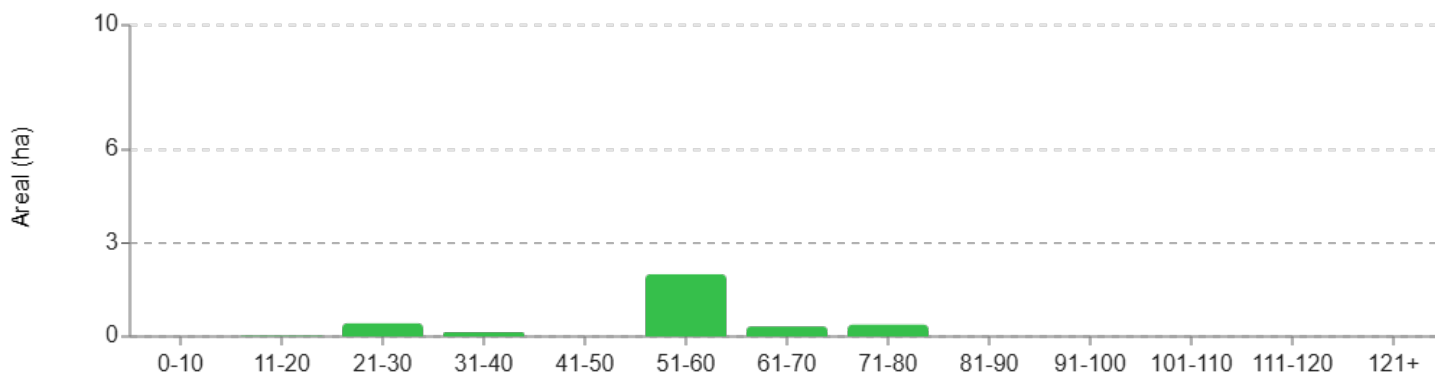
Inga avverkningar.



Uppskattat bundet kol i skogsmark
490 ton

Åldersfördelning

Uppskattad fördelning av åldrar.



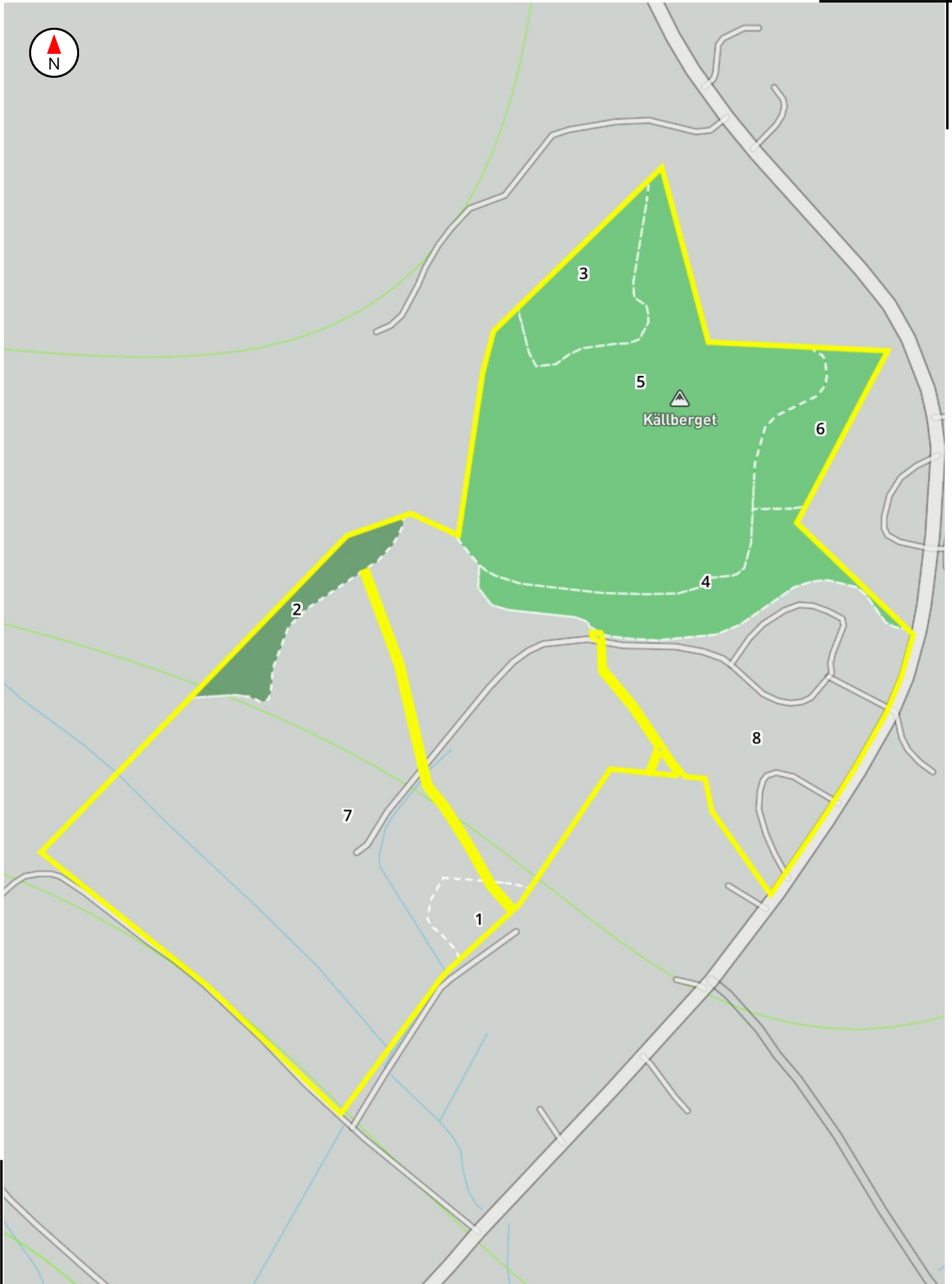
Åldersklass	Areal (ha)	Areal (%)	Volym (m ³ sk)	Volym (%)
0-10	0	0	0	0
11-20	<1	<1	3	<1
21-30	<1	13	135	18
31-40	<1	4	51	7
41-50	0	0	0	0
51-60	2	61	395	54
61-70	<1	10	70	10
71-80	<1	12	80	11
81-90	0	0	0	0
91-100	0	0	0	0
101-110	0	0	0	0
111-120	0	0	0	0
121+	0	0	0	0

Skyddad natur

Notera att arealer för skyddad natur kan överlappa varandra.

Ingen skyddad natur.

Avdelningar



HÄRNÖSAND HÄGGDÅNGERS-BY 3:6 (1)

Avd.	Areal (ha)	Ålder (år)	HKL	SI	vf/ha (m ³ sk)	vf (m ³ sk)	Målklass	Trädslag	Medeldiameter (cm)	Medelhöjd (m)	Markfuktighet
1	<1	22	-	B22	131	0	-	Löv	16	12	Frisk
2	<1	35	G2	B22	371	51	-	Löv	23	19	Frisk
3	<1	71	G1	T21	209	80	-	Tall	20	16	Torr
4	<1	29	G1	B22	318	135	-	Löv	21	17	Frisk - Fuktig
5	2	58	G1	T21	197	395	-	Tall	21	15	Frisk
6	<1	62	G1	G24	222	70	-	Gran	19	16	Frisk
7	5	20	-	B22	114	3	-	Löv	19	14	Frisk - Fuktig
8	2	69	-	-	71	<1	-	Tall	14	10	Torr



long 17.835502

long 17.835207

lat 62.561518

Skala 1:55

Huggningsklasser S1 S2 S3 G, G1 G2 R K E Impediment



HÄRNÖSAND HÄGGDÅNGERS-BY 3:6 (2)

Avd.	Areal (ha)	Ålder (år)	HKL	SI	vf/ha (m ³ sk)	vf (m ³ sk)	Målklass	Trädslag	Medeldiameter (cm)	Medelhöjd (m)	Markfuktighet
------	------------	------------	-----	----	---------------------------	------------------------	----------	----------	--------------------	---------------	---------------